

ОПИСАНИЕ МЕСТОПОЛОЖЕНИЯ ГРАНИЦ

Публичный сервитут в целях размещения линии электропередачи ВЛ 220 кВ Конаково-Темпы 1,2

(наименование объекта, местоположение границ которого описано (далее - объект))

Раздел 1

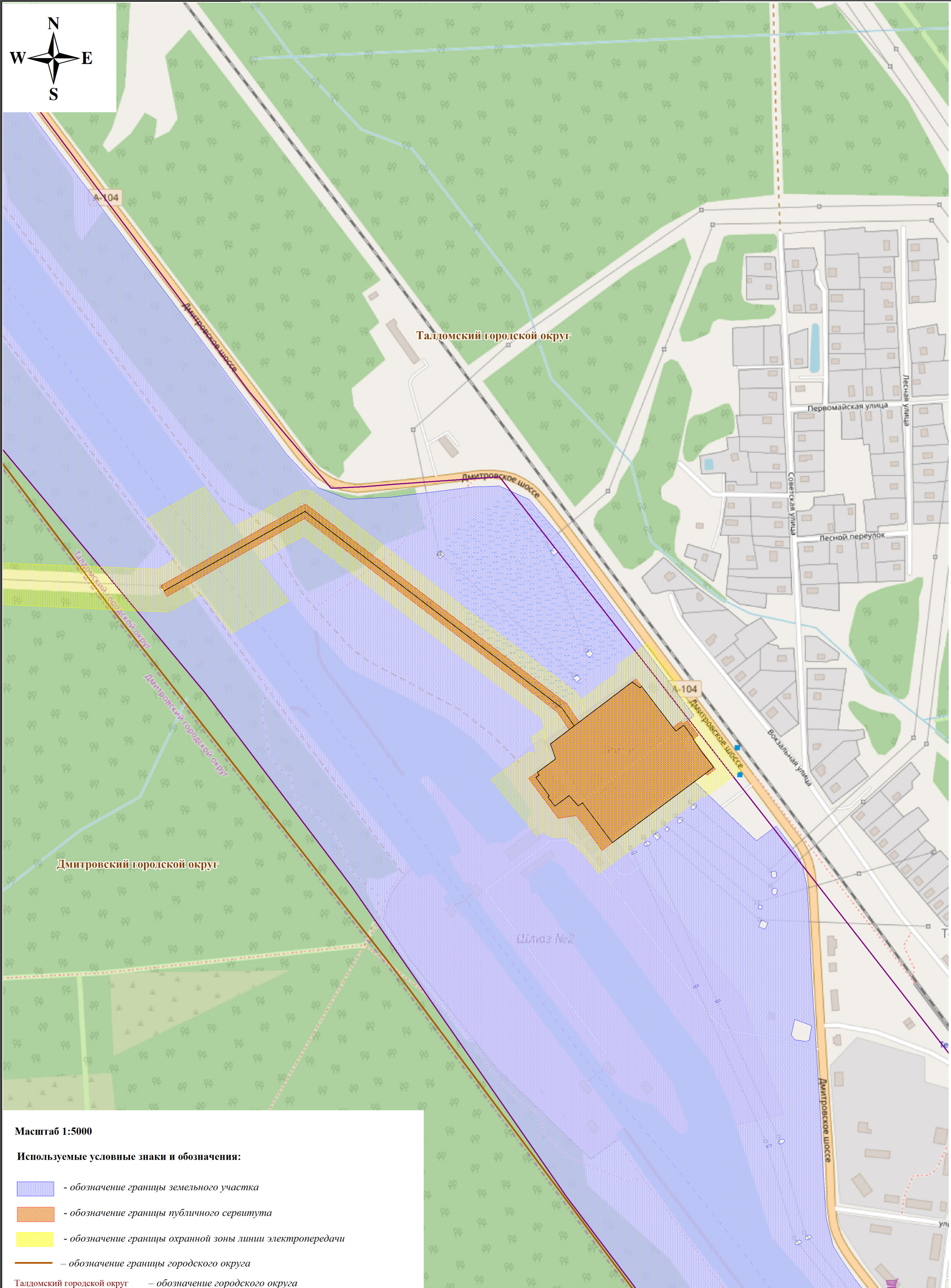

Сведения об объекте

| № п/п | Характеристики объекта | Описание характеристик |
|-------|---|---|
| 1 | 2 | 3 |
| 1. | Местоположение объекта | Московская область, район Талдомский |
| 2. | Площадь объекта +/- величина погрешности определения площади (Р +/- Дельта Р) | 52554 +/- 80 м ² |
| 3. | Иные характеристики объекта | Публичный сервитут в целях размещения линии электропередачи ВЛ 220 кВ Конаково-Темпы 1,2 сроком действия 49 лет в интересах Публичного акционерного общества «Федеральная сетевая компания Единой энергетической системы» |

Местоположение публичного сервитута: Московская область, Талдомский городской округ

| Система координат | | МСК-50 зона 2 | |
|---|---------------|---------------|---|
| Метод определения координат | | Аналитический | |
| Обозначение характерных точек границ публичного сервитута | Координаты, м | | Средняя квадратическая погрешность положения характерной точки (M _t), м |
| | X | Y | |
| 1 | 2 | 3 | 4 |
| 1 | 567904.48 | 2176034.15 | 0.10 |
| 2 | 568024.69 | 2176256.02 | 0.10 |
| 3 | 567714.17 | 2176648.02 | 0.10 |
| 4 | 567685.96 | 2176666.44 | 0.10 |
| 5 | 567750.11 | 2176753.99 | 0.10 |
| 6 | 567680.17 | 2176805.42 | 0.10 |
| 7 | 567676.07 | 2176808.46 | 0.10 |
| 8 | 567675.28 | 2176809.03 | 0.10 |
| 9 | 567684.70 | 2176821.90 | 0.10 |
| 10 | 567680.68 | 2176824.86 | 0.10 |
| 11 | 567685.30 | 2176831.34 | 0.10 |
| 12 | 567662.88 | 2176847.34 | 0.10 |
| 13 | 567658.45 | 2176841.16 | 0.10 |
| 14 | 567657.52 | 2176841.83 | 0.10 |
| 15 | 567656.10 | 2176839.84 | 0.10 |
| 16 | 567611.02 | 2176872.37 | 0.10 |
| 17 | 567602.28 | 2176860.26 | 0.10 |
| 18 | 567604.20 | 2176856.35 | 0.10 |
| 19 | 567490.50 | 2176697.72 | 0.10 |
| 20 | 567537.15 | 2176664.46 | 0.10 |
| 21 | 567540.52 | 2176662.01 | 0.10 |
| 22 | 567544.28 | 2176659.32 | 0.10 |
| 23 | 567541.24 | 2176638.77 | 0.10 |
| 24 | 567540.63 | 2176634.12 | 0.10 |
| 25 | 567540.35 | 2176631.92 | 0.10 |
| 26 | 567601.67 | 2176588.11 | 0.10 |
| 27 | 567610.89 | 2176601.30 | 0.10 |
| 28 | 567630.56 | 2176629.45 | 0.10 |
| 29 | 567638.39 | 2176627.20 | 0.10 |
| 30 | 567653.44 | 2176622.07 | 0.10 |
| 31 | 567674.68 | 2176651.06 | 0.10 |
| 32 | 567701.18 | 2176633.81 | 0.10 |
| 33 | 568002.01 | 2176254.06 | 0.10 |
| 34 | 567887.79 | 2176043.22 | 0.10 |
| 1 | 567904.48 | 2176034.15 | 0.10 |

Схема расположения границ публичного сервитута



Масштаб 1:5000

Используемые условные знаки и обозначения:





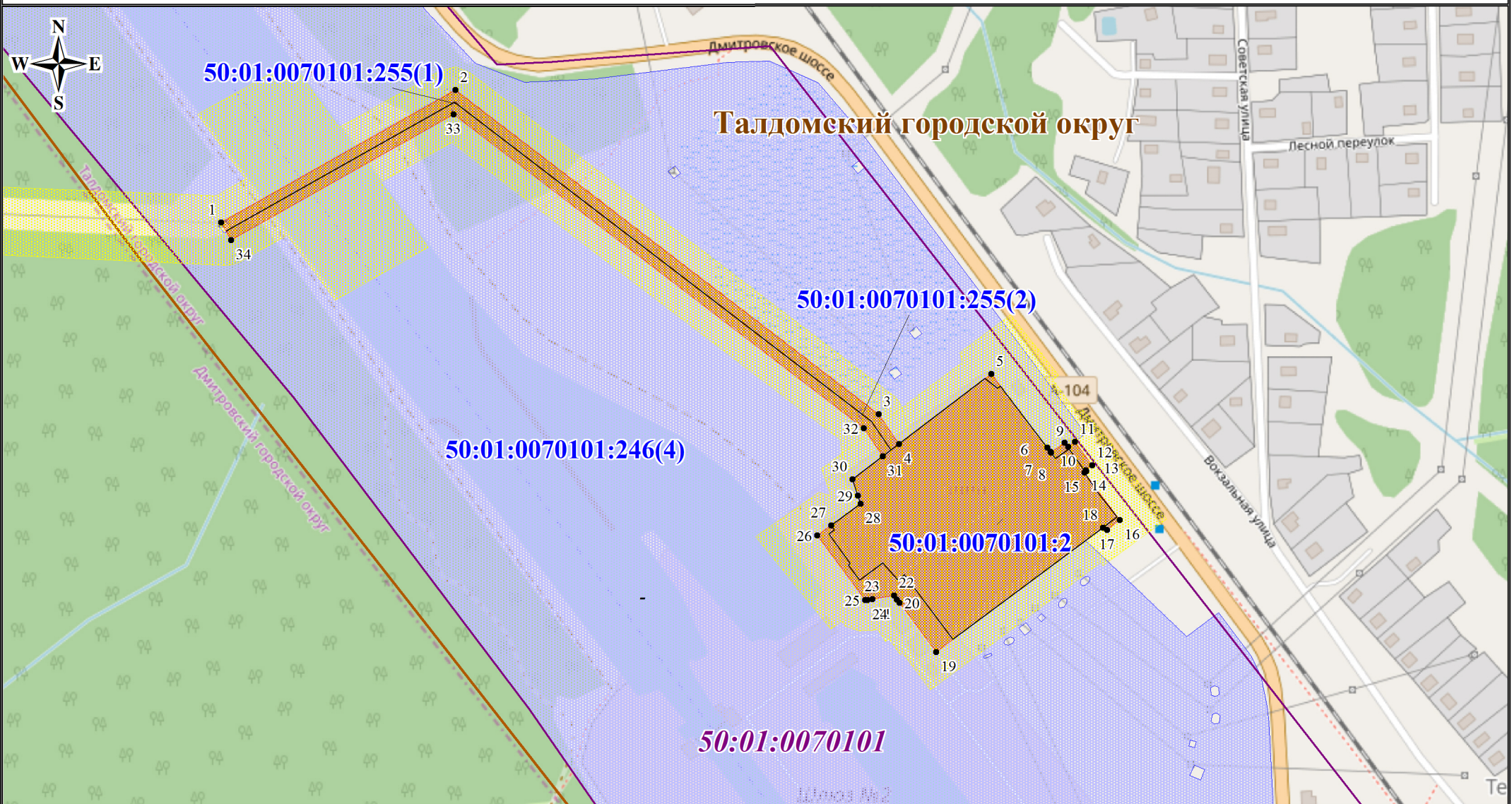







-  - обозначение границы земельного участка
-  - обозначение границы публичного сервитута
-  - обозначение границы охранной зоны линии электропередачи
-  - обозначение границы городского округа
- Талдомский городской округ - обозначение городского округа

Схема расположения границ публичного сервитута



Используемые условные знаки и обозначения:

-  - обозначение границы кадастрового квартала
-  - обозначение границы земельного участка
-  - обозначение границы публичного сервитута
-  - обозначение линии электропередачи
-  - обозначение границы городского округа

-  - обозначение охранной зоны линии электропередачи
-  23 - обозначение характерной точки границы публичного сервитута
- 50:01:0070101 - обозначение номера кадастрового квартала
- 50:01:0070101:246 - обозначение кадастрового номера земельного участка
- Талдомский городской округ** - обозначение городского округа

Масштаб 1:5000

Выноска №1